

27

新北市議會第4屆第1次定期會

第2審查會審查意見

一般議案-市府提案

中華民國 112 年 6 月 20 日

開會期間請攜帶與會

新北市議會第4屆第1次定期會第2審查會審查議案會議紀錄

時間：中華民國112年6月20日14時8分

地點：第2審查會會議室

出席：陳鴻源 廖宜琨 許昭興 葉元之 鍾宏仁  
林喬綺 呂家愷 陳儀君 黃永昌 黃心華  
林秉宥

列席：陳榮貴 林順全

主席：鍾召集人宏仁

記錄：蔡雅芳

主席報告：〈略〉

討論事項：

審查議案

市府提案：3案

合計：3案

以上各案審查意見詳議案目錄附后

散會：15時46分

主席 鍾 宏 仁

新北市議會第4屆第1次定期會議案

第2審查會

案號	類別	提案機關 或提案人 或請願人	案由	審查意見 或 勘查意見	大會決議
市提五	財政	新北市政府	為「處分本市三重區大安段803地號市有土地」案，提請審議。	同意標售	
市提六	財政	新北市政府	為辦理本市土城區大安段742-3地號等2筆市有土地合作開發案，提請審議。	同意合作開發 (黃永昌議員、呂家愷議員保留發言權)	
市提七	財政	新北市政府	為辦理本市中和區健康段1290地號等14筆市有土地合作開發案，提請審議。	同意合作開發 (黃永昌議員保留發言權)	

# 新北市議會第4屆第1次定期會提案單

審查會別：第2審查會

案號：第5案

議案案別：市府提案

類別：財政

提案機關：新北市政府

來文字號：新北府財用字第1120676441號

案由：為「處分本市三重區大安段803地號市有土地」案，提請審議。

說明：詳如附後提案表

辦法：詳如附後提案表

審查意見：同意標售

大會決議：





# 新 北 市 議 會 提 案 表

提案機關	新北市政府	發文日期 字號	民國 112 年 4 月 14 日 新北府財用字 第 1120676441 號		
審查會別	第二審查會	編號	類別	財政	
案由	為「處分本市三重區大安段 803 地號市有土地」案，提請審議。				
說明	<p>一、依據本府 112 年 4 月 12 日市政會議通過辦理。</p> <p>二、本案土地登記面積為 8.47 平方公尺，土地使用分區為「住宅區」，取得原因為徵收，奉前臺灣省政府 69 年 6 月 27 日六九府地四字第 58667 號函核准更正徵收在案，惟原土地所有權人未於規定期限內繳清應繳回之徵收價額，是仍維持原公有登記，現況為空置。</p> <p>三、依新北市市有財產管理自治條例第 30 條規定：「市有非公用不動產無預定用途或使用計畫者，得由管理機關辦理標售。」查本筆市有土地周邊無可併計之市有可建築土地，且本府目前無預定用途或使用計畫，亦非屬本市市有不動產參加都市更新處理原則規定應暫緩辦理標售或停止受理申請承購之市有土地，核符前述規定得辦理公開標售。</p> <p>四、檢陳土地登記謄本、地籍圖說、現況照片各 1 份供參。</p>				
辦法	審議通過後，依土地法第 25 條規定程序辦理。				
決議					



# 本市三重區大安段 803 地號土地謄本

## 土地建物查詢資料

### 新北市三重區大安段 0803-0000地號

資料查詢時間：民國111年12月15日16時35分

頁次：1

\*\*\*\*\* 土地標示部 \*\*\*\*\*

登記日期：民國101年11月03日  
地目：建  
使用分區：(空白)  
民國111年01月  
地上建物建號：(空白)  
其他登記事項：重測前：三重埔段同安厝小段0071-0013地號

登記原因：地籍圖重測  
等則：--  
面積：\*\*\*\*\*8.47平方公尺  
使用地類別：(空白)  
公告土地現值：\*\*142,000元/平方公尺

\*\*\*\*\* 土地所有權部 \*\*\*\*\*

(0001) 登記次序：0002  
登記日期：民國100年02月23日  
原因發生日期：民國099年12月25日  
所有權人：新北市  
統一編號：0006500000  
住址：(空白)  
管理者：新北市政府財政局  
統一編號：10046552  
住址：新北市板橋區中山路一段161號

登記原因：接管

權利範圍：全部 \*\*\*\*\*1分之1\*\*\*\*\*  
權狀字號：---(空白)字第-----號  
當期申報地價：111年01月\*\*\*28,400.0元/平方公尺  
前次移轉現值或原規定地價：  
067年12月 \*\*\*\*2,314.0元/平方公尺  
歷次取得權利範圍：全部\*\*\*\*\*1分之1\*\*\*\*\*  
其他登記事項：申請免繕發權利書狀：辦理公有土地權利登記  
( 資料顯示完畢 )

列印人員：呂俊龍  
收件號：111FG061301  
查驗號碼：111FG061301REGD10A04357B30479394AF3941F2A86  
本查詢資料結果之處理及利用應依個人資料保護法相關規定辦理。

# 本市三重區大安段 803 地號地籍圖說

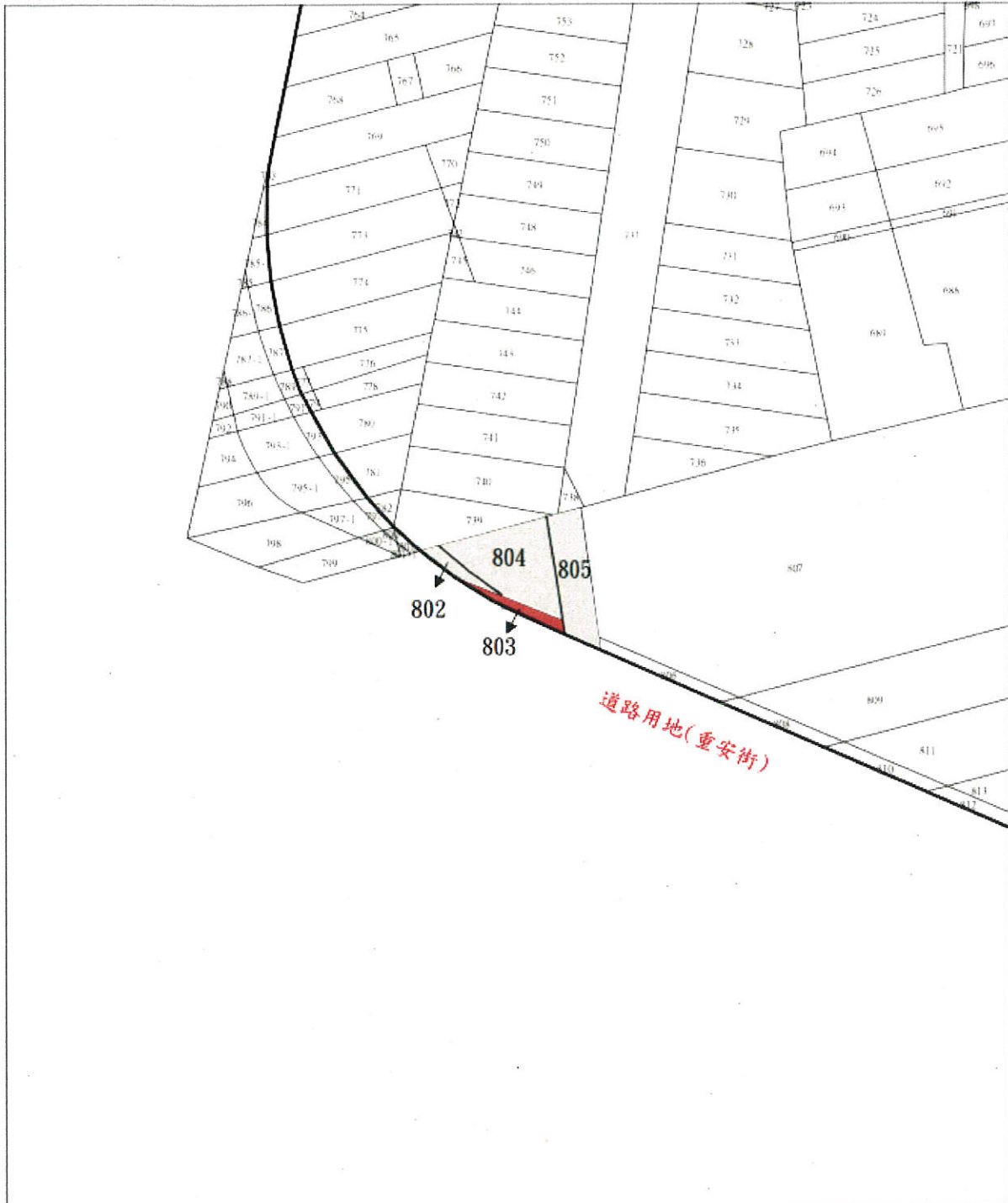
## 新北市三重區地籍圖查詢資料

資料查詢時間：民國111年12月15日16時35分 收件號：111FG061301  
土地坐落：新北市三重區大安段803地號共1筆

 處分地  
 私有地



列印人員：呂俊龍





比例尺：1/500

查驗碼：111FG061301PIC11A7AE998FDC04109B9DB66443DDD



本市三重區大安段 803 地號土地現況照





# 新北市議會第4屆第1次定期會提案單

審查會別：第2審查會

案號：第6案

議案案別：市府提案

類別：財政

提案機關：新北市政府

來文字號：新北府財開字第1120779208號

案由：為辦理本市土城區大安段742-3地號等2筆市有土地合作開發案，提請審議。

說明：詳如附後提案表

辦法：詳如附後提案表

審查意見：同意合作開發(黃永昌議員、呂家愷議員保留發言權)

大會決議：





新 北 市 議 會 提 案 表

提案機關	新北市政府	發文日期 字號	民國 112 年 4 月 28 日新北府財 開字第 1120779208 號		
審查會別	第二審查會	編號		類別	財政
案由	為辦理本市土城區大安段 742-3 地號等 2 筆市有土地合作開發案，提請審議。				
說明	<p>一、 依據本府 112 年 4 月 26 日市政會議通過辦理。</p> <p>二、 本案市有土地位於土城區忠承路與忠義路所圍街廓範圍內，為 2 筆住宅區土地，面積合計為 910.39 平方公尺，現況空置。為多元開發利用市有土地，提高市有財產運用效能，爰擇定本案市有土地辦理合作開發，預計興建住宅大樓，可結合鄰近銀髮住宅，實現老中青宜居健康多元社區之目標，並藉由市有土地開發活絡基地周邊環境。</p> <p>三、 按本市市有財產管理自治條例第 25 條規定：「管理機關為市有非公用土地之改良、利用或增加收益，得自行辦理、委託有關機關（構）或聯合他人，以出租、設定地上權、合建建築物或其他適當之方式，為下列之開發事項：…二、興建建築物。」本案核符上開規定，且經評估具財務可行性，後續將依本市市有非公用土地與民間合作開發要點規定，以前述 2 筆市有非公用土地為公告招商範圍，並以土地開發後總價值作為本府與廠商分配計算基礎，於興建完成後雙方依約定各自分回房地所有權。</p> <p>四、 檢陳基地位置圖、現況圖、地籍圖及土地登記謄本各 1 份供參。</p>				
辦法	審議通過後，依土地法第 25 條規定程序辦理。				
決議					

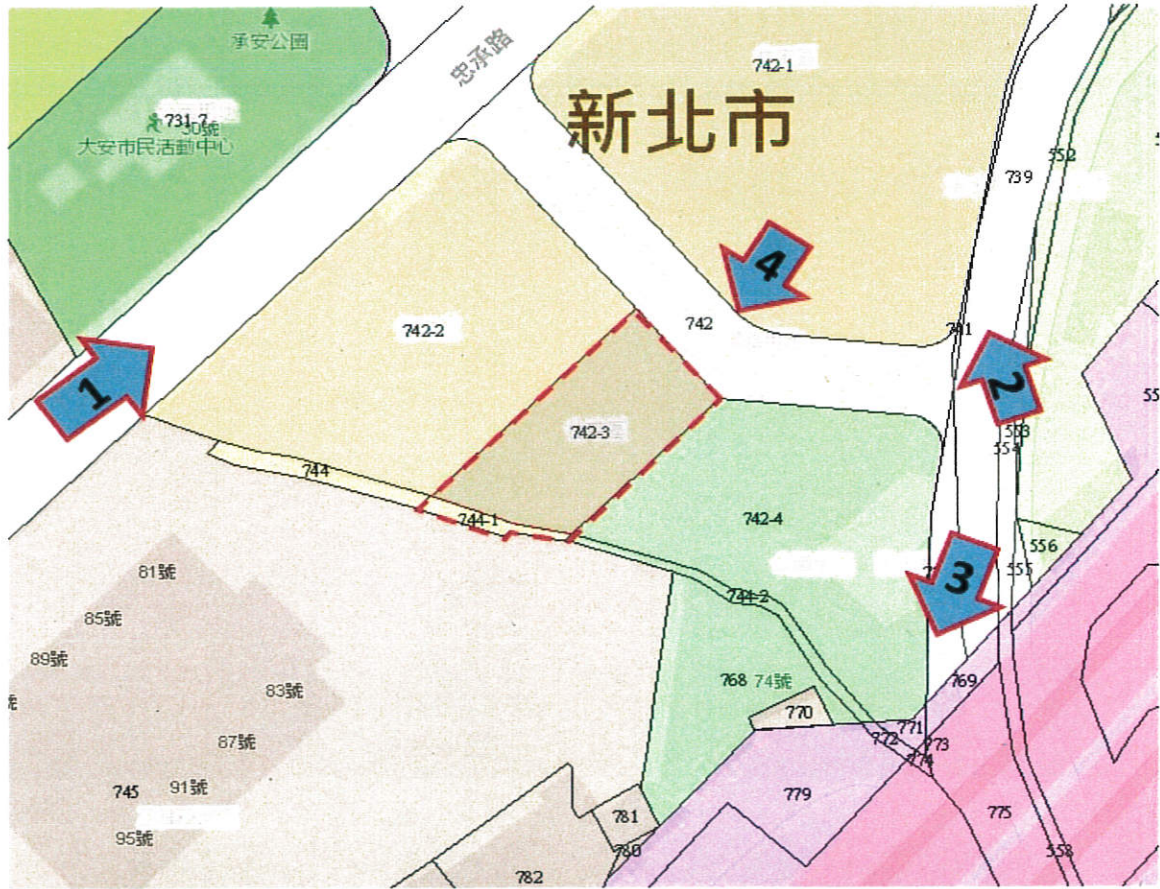


# 基地位置圖





# 現況圖



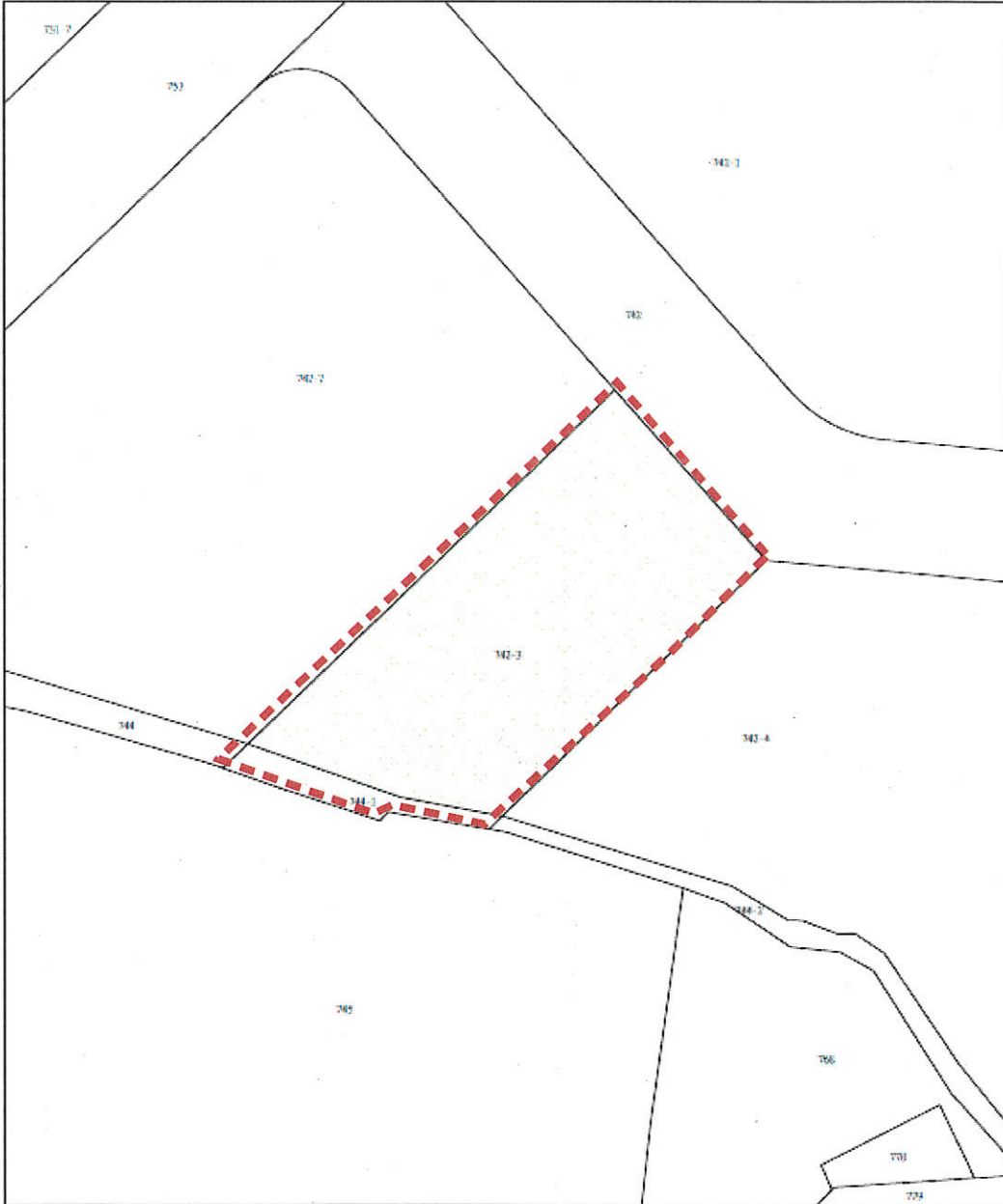
# 地籍圖

## 新北市土城區地籍圖查詢資料

資料查詢時間：民國112年04月07日09時36分 收件號：112FA017702  
土地坐落：新北市土城區大安段742-3地號共1筆



列印人員：謝曼靜



新北市政府地籍課  
15

比例尺：1/500

查詢碼：112FA017702PIC1234257CFBB37401FA8E3023DA63D



# 土地登記謄本

## 土地建物查詢資料

新北市土城區大安段 0742-0003地號

資料查詢時間：民國112年04月07日09時36分

頁次：1

\*\*\*\*\* 土地標示部 \*\*\*\*\*

登記日期：民國108年09月16日  
地目：建  
使用分區：(空白)  
民國112年01月  
地上建物建號：共0棟  
其他登記事項：分割自：0742-0000地號

登記原因：逕為分割  
面積：\*\*\*\*\*855.09平方公尺  
使用地類別：(空白)  
公告土地現值：\*\*\*97,400元/平方公尺

等則：55

\*\*\*\*\* 土地所有權部 \*\*\*\*\*

(0001) 登記次序：0004  
登記日期：民國109年09月14日  
原因發生日期：民國109年08月11日  
所有權人：新北市  
統一編號：0006500000  
住址：(空白)  
管理者：新北市政府財政局  
統一編號：10046552  
住址：新北市板橋區中山路一段161號15樓

權利範圍：全部 \*\*\*\*\*1分之1\*\*\*\*\*  
權狀字號：---(空白)字第-----號  
當期中報地價：111年01月\*\*\*18,200.0元/平方公尺  
前次移轉現值或原規定地價：  
109年08月 \*\*\*86,500.0元/平方公尺  
歷次取得權利範圍：全部\*\*\*\*\*1分之1\*\*\*\*\*  
其他登記事項：申請免繕發權利書狀：辦理公有土地權利登記  
(資料顯示完畢)

登記原因：贈與

列印人員：謝旻靜  
收件號：112FA017702  
查驗號碼：112FA017702REG9CC660A5077043DD9A0815CE822EA  
本查詢資料結果之處理及利用應依個人資料保護法相關規定辦理。



土地建物查詢資料  
新北市土城區大安段 0744-0001地號

資料查詢時間：民國112年04月07日09時36分

頁次：1

\*\*\*\*\* 土地標示部 \*\*\*\*\*

登記日期：民國108年09月16日 登記原因：逕為分割  
地目：水 等則：0 面積：\*\*\*\*\*55.30平方公尺  
使用分區：(空白) 使用地類別：(空白)  
民國112年01月 公告土地現值：\*\*\*97,400元/平方公尺  
地上建物建號：共0棟  
其他登記事項：分割自：0744-0000地號

\*\*\*\*\* 土地所有權部 \*\*\*\*\*

(0001) 登記次序：0003  
登記日期：民國109年09月14日 登記原因：贈與  
原因發生日期：民國109年08月11日  
所有權人：新北市  
統一編號：0006500000  
住址：(空白)  
管理者：新北市政府財政局  
統一編號：10046552  
住址：新北市板橋區中山路一段161號15樓  
權利範圍：全部 \*\*\*\*\*1分之1\*\*\*\*\*  
權狀字號：---(空白)字第-----號  
當期中報地價：111年01月\*\*\*18,200.0元/平方公尺  
前次移轉現值或原規定地價：  
109年08月 \*\*\*86,500.0元/平方公尺  
歷次取得權利範圍：全部\*\*\*\*\*1分之1\*\*\*\*\*  
其他登記事項：申請免繕發權利書狀：辦理公有土地權利登記  
(資料顯示完畢)

列印人員：謝旻靜  
收件號：112FA017702  
查驗號碼：112FA017702REG9CC660A5077043DD9A0815CE822EA  
本查詢資料結果之處理及利用應依個人資料保護法相關規定辦理。

12





## 新北市議會第4屆第1次定期會提案單

審查會別：第2審查會

案號：第7案

議案案別：市府提案

類別：財政

提案機關：新北市政府

來文字號：新北府財開字第1120727327號

案由：為辦理本市中和區健康段1290地號等14筆市有土地合作開發案，提請審議。

說明：詳如附後提案表

辦法：詳如附後提案表

審查意見：同意合作開發(黃永昌議員保留發言權)

大會決議：




# 新 北 市 議 會 提 案 表

提案機關	新北市政府	發文日期 字號	民國 112 年 4 月 21 日新北府財開 字第 1120727327 號		
審查會別	第二審查會	編號		類別	財政
案由	為辦理本市中和區健康段 1290 地號等 14 筆市有土地合作開發案， 提請審議。				
說明	<p>一、依據本府 112 年 4 月 19 日市政會議通過辦理。</p> <p>二、本案市有土地位於中和區板南路以西及建康路北側範圍內，基地範圍包含住宅區及機關用地各 1 宗，面積合計為 5,203.46 平方公尺，現況空置。為多元開發利用市有土地，提高市有財產運用效能，爰擇定本案市有土地辦理合作開發，興建警察辦公廳舍(由中和分局及交通分隊進駐，預估興建 1 棟地上 7 層、地下 4 層建物，警察廳舍面積約 2,280 坪)及住宅區建物，以滿足公用需求及創造市產價值。</p> <p>三、按本市市有財產管理自治條例第 25 條規定：「管理機關為市有非公用土地之改良、利用或增加收益，得自行辦理、委託有關機關(構)或聯合他人，以出租、設定地上權、合建建築物或其他適當之方式，為下列之開發事項：…二、興建建築物。」本案核符上開規定，且經評估具有財務可行性，後續將依本市市有非公用土地與民間合作開發要點規定以 2 宗基地併同公告招商，而以住宅區土地開發權值作為本府與廠商分配計算基礎；至於機關用地上興建完成之廳舍由本府取得，廠商負擔之興建成本則以本府於住宅區獲配權值抵付之。</p> <p>四、檢陳基地位置圖、現況圖、地籍圖及土地登記謄本各 1 份供參。</p>				
辦法	審議通過後，依土地法第 25 條規定程序辦理。				
決議					



# 基地位置圖





# 現況圖



# 地籍圖

## 新北市中和區地籍圖查詢資料

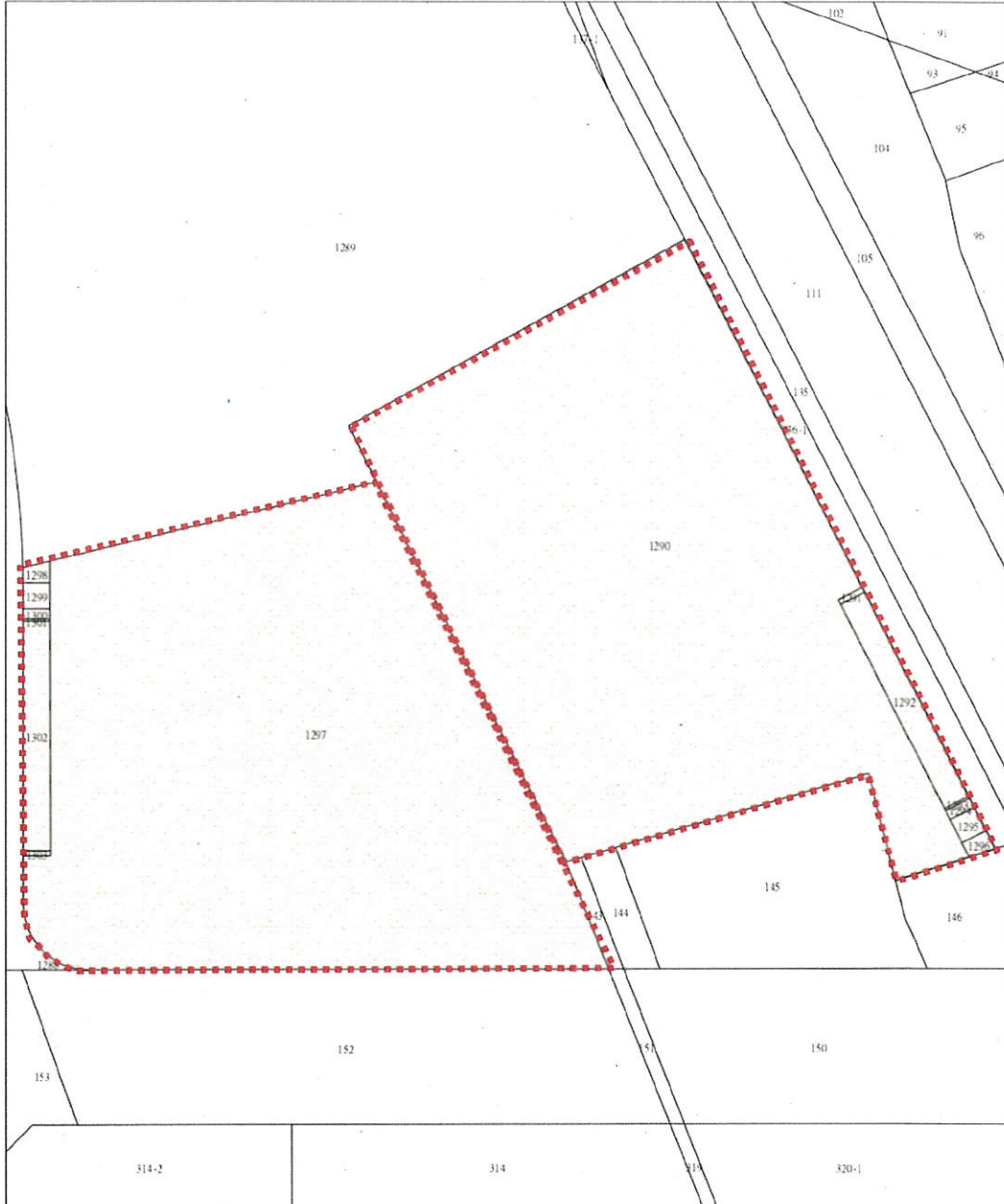
資料查詢時間：民國111年03月31日09時46分 收件號：111FH017881

土地坐落：新北市中和區健康段1290、1291、1292、1293、1294、1295、1296、1297、1298、1299、1300、1301、1302、1303地號共14筆

北



列印人員：張昱諱



比例尺：1/600

原比例尺：1/500

查驗碼：111FH017881P1C12CF34D4898FE4F5793617A649E5A





# 土地建物查詢資料

## 新北市中和區健康段 1290-0000地號

資料查詢時間：民國112年04月06日17時23分

頁次：1

\*\*\*\*\* 土地標示部 \*\*\*\*\*

登記日期：民國110年08月30日  
地目：(空白)  
使用分區：(空白)  
民國112年01月 公告土地現值：\*\*173,000元/平方公尺  
登記原因：土地重劃  
面積：\*\*\*\*2,505.89平方公尺  
使用地類別：(空白)  
等則：--  
地上建物建號：共0棟  
其他登記事項：重劃前：健康段115-0、116-0、116-1、117-0、118-0、119-0、120-0、121-0、121-1、122-0、122-1、126-0、126-1、126-2、126-3、127-0、127-1、127-2、128-0、128-1、128-2、130-0、130-1、130-2、131-0、132-0、133-0、136-2、137-0、137-2、138-0、138-1、138-2、139-0、139-1、139-2、139-3、140-0、140-1、141-0、141-1、142-0、155-0、156-0、156-1、158-0、158-1、158-2、158-3、160-0、160-1、160-2、160-3、162-0、163-0、164-0、165-0、166-0、166-1、166-2、168-0、168-1、168-2、169-0、169-1、170-0、170-1、202-1、202-2、203-0、203-1地號

\*\*\*\*\* 土地所有權部 \*\*\*\*\*

(0001) 登記次序：0002  
登記日期：民國111年05月11日  
原因發生日期：民國111年04月28日  
所有權人：新北市  
統一編號：0006500000  
住址：(空白)  
管理者：新北市政府財政局  
統一編號：10046552  
住址：新北市板橋區中山路一段161號  
登記原因：贈與  
權利範圍：全部 \*\*\*\*\*1分之1\*\*\*\*\*  
權狀字號：---(空白)字第-----號  
當期申報地價：111年01月\*\*\*20,720.0元/平方公尺  
前次移轉現值或原規定地價：111年04月 \*\*162,000.0元/平方公尺  
歷次取得權利範圍：全部\*\*\*\*\*1分之1\*\*\*\*\*  
其他登記事項：申請免繕發權利書狀：辦理公有土地權利登記  
( 資料顯示完畢 )

列印人員：謝旻靜  
收件號：112FH016956  
查驗號碼：112FH016956REGC62A3FC78CEB44808DEF96E14D7AA  
本查詢資料結果之處理及利用應依個人資料保護法相關規定辦理。



# 土地建物查詢資料

## 新北市中和區健康段 1291-0000地號

資料查詢時間：民國112年04月06日17時23分

頁次：1

\*\*\*\*\* 土地標示部 \*\*\*\*\*

登記日期：民國110年08月30日  
地目：(空白) 等則：--  
使用分區：(空白)  
民國112年01月 公告土地現值：\*\*173,000元/平方公尺  
地上建物建號：共0棟  
其他登記事項：重劃前：健康段159-0地號

登記原因：土地重劃  
面積：\*\*\*\*\*1.78平方公尺  
使用地類別：(空白)

\*\*\*\*\* 土地所有權部 \*\*\*\*\*

(0001) 登記次序：0005  
登記日期：民國111年05月11日 登記原因：贈與  
原因發生日期：民國111年04月28日  
所有權人：新北市  
統一編號：0006500000  
住址：(空白)  
管理者：新北市政府財政局  
統一編號：10046552  
住址：新北市板橋區中山路一段161號  
權利範圍：全部 \*\*\*\*\*1分之1\*\*\*\*\*  
權狀字號：--- (空白) 字第-----號  
當期申報地價：111年01月\*\*\*20,720.0元/平方公尺  
前次移轉現值或原規定地價：  
111年04月 \*\*162,000.0元/平方公尺  
歷次取得權利範圍：全部\*\*\*\*\*1分之1\*\*\*\*\*  
其他登記事項：申請免繕發權利書狀：辦理公有土地權利登記  
( 資料顯示完畢 )

列印人員：謝旻靜  
收件號：112FH016956  
查驗號碼：112FH016956REGC62A3FC78CEB44808DEF96E14D7AA  
本查詢資料結果之處理及利用應依個人資料保護法相關規定辦理。



2F



56

# 土地建物查詢資料

## 新北市中和區健康段 1292-0000地號

資料查詢時間：民國112年04月06日17時23分

頁次：1

\*\*\*\*\* 土地標示部 \*\*\*\*\*

登記日期：民國110年08月30日  
地目：(空白) 等則：-- 登記原因：土地重劃  
使用分區：(空白) 面積：\*\*\*\*\*75.39平方公尺  
民國112年01月 公告土地現值：\*\*173,000元/平方公尺 使用地類別：(空白)  
地上建物建號：共0棟  
其他登記事項：重劃前：健康段125-0、125-1地號

\*\*\*\*\* 土地所有權部 \*\*\*\*\*

(0001) 登記次序：0008  
登記日期：民國111年05月11日 登記原因：贈與  
原因發生日期：民國111年04月28日  
所有權人：新北市  
統一編號：0006500000  
住址：(空白)  
管理者：新北市政府財政局  
統一編號：10046552  
住址：新北市板橋區中山路一段161號  
權利範圍：全部 \*\*\*\*\*1分之1\*\*\*\*\*  
權狀字號：---(空白)字第-----號  
當期申報地價：111年01月\*\*20,720.0元/平方公尺  
前次移轉現值或原規定地價：  
111年04月 \*\*162,000.0元/平方公尺  
歷次取得權利範圍：全部\*\*\*\*\*1分之1\*\*\*\*\*  
其他登記事項：申請免繕發權利書狀：辦理公有土地權利登記  
( 資料顯示完畢 )  
列印人員：謝旻靜  
收件號：112FH016956  
查驗號碼：112FH016956REGC62A3FC78CEB44808DEF96E14D7AA  
本查詢資料結果之處理及利用應依個人資料保護法相關規定辦理。



# 土地建物查詢資料

## 新北市中和區健康段 1293-0000地號

資料查詢時間：民國112年04月06日17時23分

頁次：1

\*\*\*\*\* 土地標示部 \*\*\*\*\*

登記日期：民國110年08月30日  
地目：(空白) 等則：--  
使用分區：(空白)  
民國112年01月 公告土地現值：\*\*173,000元/平方公尺  
地上建物建號：共0棟  
其他登記事項：重劃前：健康段157-0、157-1地號

登記原因：土地重劃  
面積：\*\*\*\*\*0.72平方公尺  
使用地類別：(空白)

\*\*\*\*\* 土地所有權部 \*\*\*\*\*

(0001) 登記次序：0003  
登記日期：民國111年05月10日 登記原因：贈與  
原因發生日期：民國111年04月28日  
所有權人：新北市  
統一編號：0006500000  
住址：(空白)  
管理者：新北市政府財政局  
統一編號：10046552  
住址：新北市板橋區中山路一段161號  
權利範圍：全部 \*\*\*\*\*1分之1\*\*\*\*\*  
權狀字號：--- (空白) 字第-----號  
當期申報地價：111年01月\*\*\*20,720.0元/平方公尺  
前次移轉現值或原規定地價：  
111年04月 \*\*162,000.0元/平方公尺  
歷次取得權利範圍：全部 \*\*\*\*\*1分之1\*\*\*\*\*  
其他登記事項：申請免繕發權利書狀：辦理公有土地權利登記  
( 資料顯示完畢 )

列印人員：謝旻靜  
收件號：112FH016956  
查驗號碼：112FH016956REGC62A3FC78CEB44808DEF96E14D7AA  
本查詢資料結果之處理及利用應依個人資料保護法相關規定辦理。



# 土地建物查詢資料

## 新北市中和區健康段 1294-0000地號

資料查詢時間：民國112年04月06日17時23分

頁次：1

\*\*\*\*\* 土地標示部 \*\*\*\*\*

登記日期：民國110年08月30日  
地目：(空白) 等則：-- 登記原因：土地重劃  
使用分區：(空白) 面積：\*\*\*\*\*3.36平方公尺  
民國112年01月 公告土地現值：\*\*173,000元/平方公尺  
使用地類別：(空白)  
地上建物建號：共0棟  
其他登記事項：重劃前：健康段161-0地號

\*\*\*\*\* 土地所有權部 \*\*\*\*\*

(0001) 登記次序：0003  
登記日期：民國111年05月11日 登記原因：贈與  
原因發生日期：民國111年04月28日  
所有權人：新北市  
統一編號：0006500000  
住址：(空白)  
管理者：新北市政府財政局  
統一編號：10046552  
住址：新北市板橋區中山路一段161號  
權利範圍：全部 \*\*\*\*\*1分之1\*\*\*\*\*  
權狀字號：---(空白)字第-----號  
當期申報地價：111年01月\*\*\*20,720.0元/平方公尺  
前次移轉現值或原規定地價：  
111年04月 \*\*162,000.0元/平方公尺  
歷次取得權利範圍：全部\*\*\*\*\*1分之1\*\*\*\*\*  
其他登記事項：申請免繕發權利書狀：辦理公有土地權利登記  
( 資料顯示完畢 )

列印人員：謝旻靜  
收件號：112FH016956  
查驗號碼：112FH016956REGC62A3FC78CEB44808DEF96E14D7AA  
本查詢資料結果之處理及利用應依個人資料保護法相關規定辦理。



# 土地建物查詢資料

## 新北市中和區健康段 1295-0000地號

資料查詢時間：民國112年04月06日17時23分

頁次：1

\*\*\*\*\* 土地標示部 \*\*\*\*\*

登記日期：民國110年08月30日  
地目：(空白) 等則：--  
使用分區：(空白) 面積：\*\*\*\*\*8.56平方公尺  
民國112年01月 公告土地現值：\*\*173,000元/平方公尺  
使用地類別：(空白)  
地上建物建號：共0棟  
其他登記事項：重劃前：健康段129-0地號

\*\*\*\*\* 土地所有權部 \*\*\*\*\*

(0001) 登記次序：0005  
登記日期：民國111年05月11日 登記原因：贈與  
原因發生日期：民國111年04月28日  
所有權人：新北市  
統一編號：0006500000  
住址：(空白)  
管理者：新北市政府財政局  
統一編號：10046552  
住址：新北市板橋區中山路一段161號  
權利範圍：全部 \*\*\*\*\*1分之1\*\*\*\*\*  
權狀字號：---(空白)字第-----號  
當期申報地價：111年01月\*\*\*20,720.0元/平方公尺  
前次移轉現值或原規定地價：  
111年04月 \*\*162,000.0元/平方公尺  
歷次取得權利範圍：全部\*\*\*\*\*1分之1\*\*\*\*\*  
其他登記事項：申請免繕發權利書狀：辦理公有土地權利登記  
( 資料顯示完畢 )

列印人員：謝旻靜  
收件號：112FH016956  
查驗號碼：112FH016956REGC62A3FC78CEB44808DEF96E14D7AA  
本查詢資料結果之處理及利用應依個人資料保護法相關規定辦理。



# 土地建物查詢資料

## 新北市中和區健康段 1296-0000地號

資料查詢時間：民國112年04月06日17時23分

頁次：1

\*\*\*\*\* 土地標示部 \*\*\*\*\*

登記日期：民國110年08月30日  
地目：(空白) 等則：--  
使用分區：(空白) 面積：\*\*\*\*\*6.04平方公尺  
民國112年01月 公告土地現值：\*\*173,000元/平方公尺  
使用地類別：(空白)  
地上建物建號：共0棟  
其他登記事項：重劃前：健康段167-0、167-1地號

\*\*\*\*\* 土地所有權部 \*\*\*\*\*

(0001) 登記次序：0005  
登記日期：民國111年05月11日 登記原因：贈與  
原因發生日期：民國111年04月28日  
所有權人：新北市  
統一編號：0006500000  
住址：(空白)  
管理者：新北市政府財政局  
統一編號：10046552  
住址：新北市板橋區中山路一段161號  
權利範圍：全部 \*\*\*\*\*1分之1\*\*\*\*\*  
權狀字號：---(空白) 字第-----號  
當期申報地價：111年01月\*\*\*20,720.0元/平方公尺  
前次移轉現值或原規定地價：  
111年04月 \*\*162,000.0元/平方公尺  
歷次取得權利範圍：全部\*\*\*\*\*1分之1\*\*\*\*\*  
其他登記事項：申請免繕發權利書狀：辦理公有土地權利登記  
( 資料顯示完畢 )

列印人員：謝旻靜  
收件號：112FH016956  
查驗號碼：112FH016956REGC62A3FC78CEB44808DEF96E14D7AA  
本查詢資料結果之處理及利用應依個人資料保護法相關規定辦理。





# 土地建物查詢資料

## 新北市中和區健康段 1297-0000地號

資料查詢時間：民國112年04月06日17時23分

頁次：1

\*\*\*\*\* 土地標示部 \*\*\*\*\*

登記日期：民國110年08月30日  
地目：(空白) 等則：--  
使用分區：(空白) 登記原因：土地重劃  
民國112年01月 公告土地現值：\*\*173,000元/平方公尺 面積：\*\*\*\*2,505.87平方公尺  
使用地類別：(空白)  
地上建物建號：共0棟  
其他登記事項：重劃前：健康段 115-0、116-0、116-1、117-0、118-0、119-0、120-0、121-0、121-1、122-0、122-1、126-0、126-1、126-2、126-3、127-0、127-1、127-2、128-0、128-1、128-2、130-0、130-1、130-2、131-0、132-0、136-0、136-2、137-0、137-2、138-0、138-1、138-2、139-0、139-1、139-2、139-3、140-0、140-1、141-0、141-1、142-0、155-0、156-0、156-1、158-0、158-1、158-2、158-3、160-0、160-1、160-2、160-3、162-0、163-0、164-0、165-0、166-0、166-1、166-2、168-0、168-1、168-2、169-0、169-1、170-0、170-1、202-1、202-2、203-0、203-1地號

\*\*\*\*\* 土地所有權部 \*\*\*\*\*

(0001) 登記次序：0002  
登記日期：民國111年05月11日 登記原因：贈與  
原因發生日期：民國111年04月28日  
所有權人：新北市  
統一編號：0006500000  
住址：(空白)  
管理者：新北市政府財政局  
統一編號：10046552  
住址：新北市板橋區中山路一段161號  
權利範圍：全部 \*\*\*\*\*1分之1\*\*\*\*\*  
權狀字號：--- (空白) 字第-----號  
當期申報地價：111年01月\*\*\*20,720.0元/平方公尺  
前次移轉現值或原規定地價：111年04月 \*\*162,000.0元/平方公尺  
歷次取得權利範圍：全部 \*\*\*\*\*1分之1\*\*\*\*\*  
其他登記事項：申請免繕發權利書狀：辦理公有土地權利登記  
( 資料顯示完畢 )

列印人員：謝旻靜  
收件號：112FH016956  
查驗號碼：112FH016956REGC62A3FC78CEB44808DEF96E14D7AA  
本查詢資料結果之處理及利用應依個人資料保護法相關規定辦理。



# 土地建物查詢資料

## 新北市中和區健康段 1298-0000地號

資料查詢時間：民國112年04月06日17時23分

頁次：1

\*\*\*\*\* 土地標示部 \*\*\*\*\*

登記日期：民國110年08月30日  
地目：(空白) 等則：--  
使用分區：(空白) 面積：\*\*\*\*\*6.04平方公尺  
民國112年01月 公告土地現值：\*\*173,000元/平方公尺  
使用地類別：(空白)  
地上建物建號：共0棟  
其他登記事項：重劃前：健康段167-0、167-1地號

\*\*\*\*\* 土地所有權部 \*\*\*\*\*

(0001) 登記次序：0005  
登記日期：民國111年05月11日 登記原因：贈與  
原因發生日期：民國111年04月28日  
所有權人：新北市  
統一編號：0006500000  
住址：(空白)  
管理者：新北市政府財政局  
統一編號：10046552  
住址：新北市板橋區中山路一段161號  
權利範圍：全部 \*\*\*\*\*1分之1\*\*\*\*\*  
權狀字號：---(空白)字第-----號  
當期申報地價：111年01月\*\*\*20,720.0元/平方公尺  
前次移轉現值或原規定地價：  
111年04月 \*\*162,000.0元/平方公尺  
歷次取得權利範圍：全部\*\*\*\*\*1分之1\*\*\*\*\*  
其他登記事項：申請免繕發權利書狀：辦理公有土地權利登記  
( 資料顯示完畢 )

列印人員：謝旻靜  
收件號：112FH016956  
查驗號碼：112FH016956REGC62A3FC78CEB44808DEF96E14D7AA  
本查詢資料結果之處理及利用應依個人資料保護法相關規定辦理。



# 土地建物查詢資料

## 新北市中和區健康段 1299-0000地號

資料查詢時間：民國112年04月06日17時23分

頁次：1

\*\*\*\*\* 土地標示部 \*\*\*\*\*

登記日期：民國110年08月30日  
地目：(空白) 等則：--  
使用分區：(空白)  
民國112年01月 公告土地現值：\*\*173,000元/平方公尺  
地上建物建號：共0棟  
其他登記事項：重劃前：健康段129-0地號

登記原因：土地重劃  
面積：\*\*\*\*\*8.56平方公尺  
使用地類別：(空白)

\*\*\*\*\* 土地所有權部 \*\*\*\*\*

(0001) 登記次序：0005  
登記日期：民國111年05月11日 登記原因：贈與  
原因發生日期：民國111年04月28日  
所有權人：新北市  
統一編號：0006500000  
住址：(空白)  
管理者：新北市政府財政局  
統一編號：10046552  
住址：新北市板橋區中山路一段161號  
權利範圍：全部 \*\*\*\*\*1分之1\*\*\*\*\*  
權狀字號：---(空白)字第-----號  
當期申報地價：111年01月\*\*\*20,720.0元/平方公尺  
前次移轉現值或原規定地價：  
111年04月 \*\*162,000.0元/平方公尺  
歷次取得權利範圍：全部\*\*\*\*\*1分之1\*\*\*\*\*  
其他登記事項：申請免繕發權利書狀：辦理公有土地權利登記  
( 資料顯示完畢 )

列印人員：謝旻靜  
收件號：112FH016956  
查驗號碼：112FH016956REGC62A3FC78CEB44808DEF96E14D7AA  
本查詢資料結果之處理及利用應依個人資料保護法相關規定辦理。



# 土地建物查詢資料

## 新北市中和區健康段 1300-0000地號

資料查詢時間：民國112年04月06日17時23分

頁次：1

\*\*\*\*\* 土地標示部 \*\*\*\*\*

登記日期：民國110年08月30日  
地目：(空白) 等則：--  
使用分區：(空白)  
民國112年01月 公告土地現值：\*\*173,000元/平方公尺  
地上建物建號：共0棟  
其他登記事項：重劃前：健康段161-0地號

登記原因：土地重劃  
面積：\*\*\*\*\*3.36平方公尺  
使用地類別：(空白)

\*\*\*\*\* 土地所有權部 \*\*\*\*\*

(0001) 登記次序：0003  
登記日期：民國111年05月11日 登記原因：贈與  
原因發生日期：民國111年04月28日  
所有權人：新北市  
統一編號：0006500000  
住址：(空白)  
管理者：新北市政府財政局  
統一編號：10046552  
住址：新北市板橋區中山路一段161號  
權利範圍：全部 \*\*\*\*\*1分之1\*\*\*\*\*  
權狀字號：---(空白)字第-----號  
當期申報地價：111年01月\*\*\*20,720.0元/平方公尺  
前次移轉現值或原規定地價：  
111年04月 \*\*162,000.0元/平方公尺  
歷次取得權利範圍：全部\*\*\*\*\*1分之1\*\*\*\*\*  
其他登記事項：申請免繕發權利書狀：辦理公有土地權利登記  
( 資料顯示完畢 )

列印人員：謝旻靜  
收件號：112FH016956  
查驗號碼：112FH016956REGC62A3FC78CEB44808DEF96E14D7AA  
本查詢資料結果之處理及利用應依個人資料保護法相關規定辦理。



# 土地建物查詢資料

## 新北市中和區健康段 1301-0000地號

資料查詢時間：民國112年04月06日17時23分

頁次：1

\*\*\*\*\* 土地標示部 \*\*\*\*\*

登記日期：民國110年08月30日  
地目：(空白) 等則：--  
使用分區：(空白)  
民國112年01月 公告土地現值：\*\*173,000元/平方公尺  
地上建物建號：共0棟  
其他登記事項：重劃前：健康段157-0、157-1地號

登記原因：土地重劃  
面積：\*\*\*\*\*0.72平方公尺  
使用地類別：(空白)

\*\*\*\*\* 土地所有權部 \*\*\*\*\*

(0001) 登記次序：0003  
登記日期：民國111年05月10日 登記原因：贈與  
原因發生日期：民國111年04月28日  
所有權人：新北市  
統一編號：0006500000  
住址：(空白)  
管理者：新北市政府財政局  
統一編號：10046552  
住址：新北市板橋區中山路一段161號  
權利範圍：全部 \*\*\*\*\*1分之1\*\*\*\*\*  
權狀字號：--- (空白) 字第-----號  
當期申報地價：111年01月\*\*\*20,720.0元/平方公尺  
前次移轉現值或原規定地價：  
111年04月 \*\*162,000.0元/平方公尺  
歷次取得權利範圍：全部\*\*\*\*\*1分之1\*\*\*\*\*  
其他登記事項：申請免繕發權利書狀：辦理公有土地權利登記  
( 資料顯示完畢 )

列印人員：謝旻靜  
收件號：112FH016956  
查驗號碼：112FH016956REGC62A3FC78CEB44808DEF96E14D7AA  
本查詢資料結果之處理及利用應依個人資料保護法相關規定辦理。



# 土地建物查詢資料

## 新北市中和區健康段 1302-0000地號

資料查詢時間：民國112年04月06日17時23分

頁次：1

\*\*\*\*\* 土地標示部 \*\*\*\*\*

登記日期：民國110年08月30日  
地目：(空白) 等則：--  
使用分區：(空白) 面積：\*\*\*\*\*75.39平方公尺  
民國112年01月 公告土地現值：\*\*173,000元/平方公尺  
使用地類別：(空白)  
地上建物建號：共0棟  
其他登記事項：重劃前：健康段125-0、125-1地號

\*\*\*\*\* 土地所有權部 \*\*\*\*\*

(0001) 登記次序：0008  
登記日期：民國111年05月11日 登記原因：贈與  
原因發生日期：民國111年04月28日  
所有權人：新北市  
統一編號：0006500000  
住址：(空白)  
管理者：新北市政府財政局  
統一編號：10046552  
住址：新北市板橋區中山路一段161號  
權利範圍：全部 \*\*\*\*\*1分之1\*\*\*\*\*  
權狀字號：---(空白)字第-----號  
當期申報地價：111年01月\*\*\*20,720.0元/平方公尺  
前次移轉現值或原規定地價：  
111年04月 \*\*162,000.0元/平方公尺  
歷次取得權利範圍：全部\*\*\*\*\*1分之1\*\*\*\*\*  
其他登記事項：申請免繕發權利書狀：辦理公有土地權利登記  
( 資料顯示完畢 )

列印人員：謝旻靜  
收件號：112FH016956  
查驗號碼：112FH016956REGC62A3FC78CEB44808DEF96E14D7AA  
本查詢資料結果之處理及利用應依個人資料保護法相關規定辦理。



# 土地建物查詢資料

## 新北市中和區健康段 1303-0000地號

資料查詢時間：民國112年04月06日17時23分

頁次：1

\*\*\*\*\* 土地標示部 \*\*\*\*\*

登記日期：民國110年08月30日  
地目：(空白) 等則：--  
使用分區：(空白) 面積：\*\*\*\*\*1.78平方公尺  
民國112年01月 公告土地現值：\*\*173,000元/平方公尺  
使用地類別：(空白)  
地上建物建號：共0棟  
其他登記事項：重劃前：健康段159-0地號

\*\*\*\*\* 土地所有權部 \*\*\*\*\*

(0001) 登記次序：0005  
登記日期：民國111年05月11日 登記原因：贈與  
原因發生日期：民國111年04月28日  
所有權人：新北市  
統一編號：0006500000  
住址：(空白)  
管理者：新北市政府財政局  
統一編號：10046552  
住址：新北市板橋區中山路一段161號  
權利範圍：全部 \*\*\*\*\*1分之1\*\*\*\*\*  
權狀字號：---(空白)字第-----號  
當期申報地價：111年01月\*\*\*20,720.0元/平方公尺  
前次移轉現值或原規定地價：  
111年04月 \*\*162,000.0元/平方公尺  
歷次取得權利範圍：全部\*\*\*\*\*1分之1\*\*\*\*\*  
其他登記事項：申請免繕發權利書狀：辦理公有土地權利登記  
( 資料顯示完畢 )

列印人員：謝旻靜  
收件號：112FH016956  
查驗號碼：112FH016956REGC62A3FC78CEB44808DEF96E14D7AA  
本查詢資料結果之處理及利用應依個人資料保護法相關規定辦理。







